







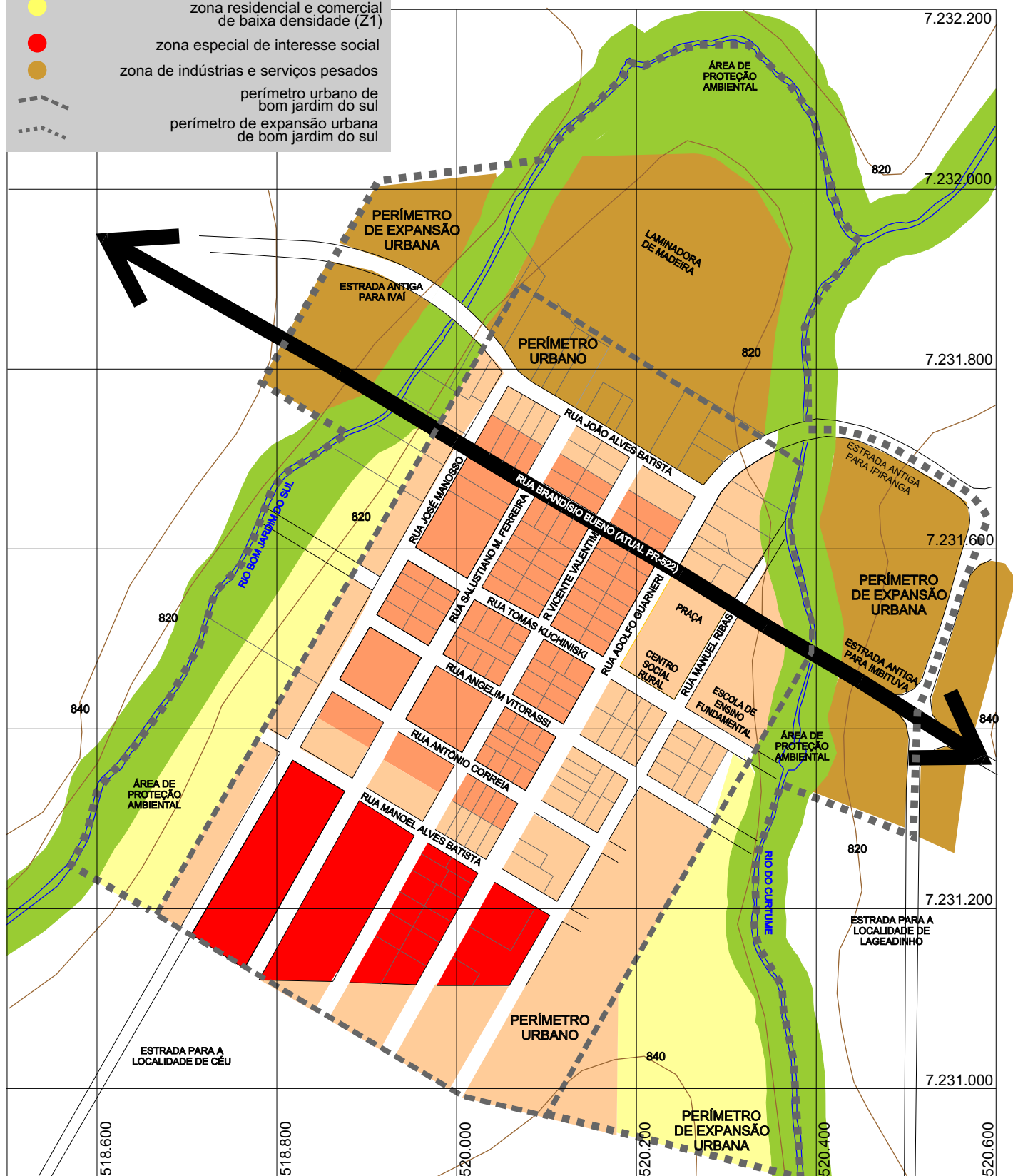


legenda

-  cursos d'água e áreas de proteção
-  curvas de nível (intervalo de 20 em 20 m)
-  zona residencial e comercial de alta densidade (Z3)
-  zona residencial e comercial de média densidade (Z2)
-  zona residencial e comercial de baixa densidade (Z1)
-  zona especial de interesse social
-  zona de indústrias e serviços pesados
-  perímetro urbano de bom jardim do sul
-  perímetro de expansão urbana de bom jardim do sul



DADOS

FONTE : PLANO DIRETOR MUNICIPAL DE IVAÍ.
PREFEITURA MUNICIPAL DE IVAÍ & LAROCCA ASSOCIADOS S/C LTDA, 2004/2005.

MAPA BASE

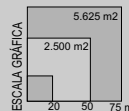
FONTE: COMPANHIA DE SANEAMENTO DO PARANÁ. MAPA DA REDE DE ÁGUA DE BOM JARDIM DO SUL, 2004.
CONSISTÊNCIA: CARTAS PRUDENTÓPOLIS, CAMPINAS BELAS E IMBITUVA. SERVIÇO GEOGRÁFICO DO EXÉRCITO, 1967.

EDIÇÃO

LAROCCA ASSOCIADOS S/C LTDA, 2004/2005.

informações técnicas

ESCALA 1: 6.000
CURVAS DE NÍVEL DE 20 EM 20 m
QUADRICULADO DE 200 EM 200 m
MAPA ELABORADO EM AUTOCAD R12 E
EDITADO EM COREL DRAW VERSÃO 10



PLANO DIRETOR MUNICIPAL DE IVAÍ
LEGISLAÇÃO E INSTRUMENTOS DE GESTÃO
PRANCHA 47 - USO E OCUPAÇÃO DO SOLO
URBANO DE BOM JARDIM DO SUL

MAPA 02 - ANEXO A LEI DE USO E OCUPAÇÃO DO SOLO URBANO DO MUNICÍPIO DE IVAÍ